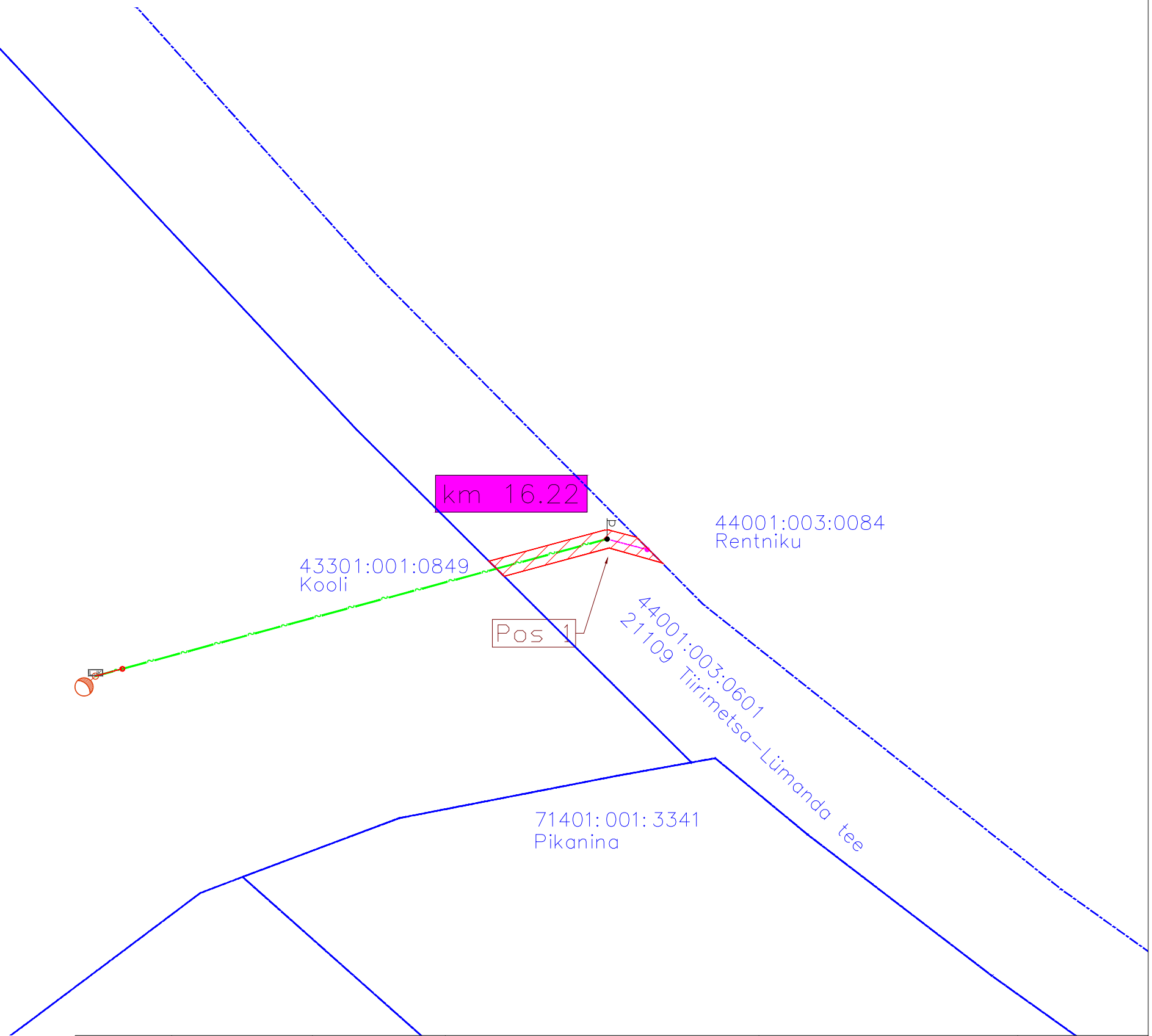








Isikliku kasutusõiguse ala plaan
 Saaremaa maakond, Saaremaa vald, Varpe küla,
 21109 Tiirimetsa-Lümanda tee
 M 1:500; A3



Jrk nr	Koormatav ala; Pos nr (plaanil)	Kinnistu registria number	Katastriüksuse tunnus, nimi ja sihtotstarve	Asukoht riigitee (nr ja nimi) suhtes (lõigu algus ja lõpp km)	Ala pindala ruutmeetrites m ²
1	Pos 1	13577650	44001:003:0601 21109 Tiirimetsa-Lümanda tee; Transpordimaa 100%	21109 Tiirimetsa-Lümanda tee 16,22km	34

Tingmärgid	
	Uus puitpost valgustiga
	EX õhuliin
	Katastripiir
	Projekteeritud tugi
	Ümbertõstetav tõmmits
	Kasutusõiguse ala

Koostas:
 Aneta Andersson
 Projekteerija
 Hepta Group Energy OÜ